


BUDAPEST XXI. KERÜLET		CSEPEL ÖNKORMÁNYZATA
1211 Budapest XXI. Szent Imre tér 10.		
Képviselő-testülete		

BUDAPEST XXI. KER. CSEPEL ÖNKORMÁNYZATA KÉPVISELŐ-TESTÜLETE

31/2011.(IX.29.) Kt. SZÁMÚ RENDELETE

**A HELYI VÁROS-REHABILITÁCIÓS TERÜLET KIJELÖLÉSÉRŐL ÉS A TERÜLETEN A
REHABILITÁCIÓ MEGVALÓSÍTÁSÁRÓL SZÓLÓ 29/2009.(IX.22.) Kt. SZÁMÚ
RENDELET MÓDOSÍTÁSÁRÓL**

BUDAPEST XXI. KER. CSEPEL ÖNKORMÁNYZATA KÉPVISELŐ-TESTÜLETE
31/2011.(IX.29.) Kt. SZÁMÚ RENDELETE

**A HELYI VÁROS-REHABILITÁCIÓS TERÜLET KIJELÖLÉSÉRŐL ÉS A TERÜLETEN A
REHABILITÁCIÓ MEGVALÓSÍTÁSÁRÓL SZÓLÓ 29/2009.(IX.22.) Kt. SZÁMÚ
RENDELET MÓDOSÍTÁSÁRÓL**

1. § A a helyi város-rehabilitációs terület kijelöléséről és a területen a rehabilitáció megvalósításáról szóló 29/2009.(IX.22.)Kt. számú rendelet (a továbbiakban: Rendelet) 3.§ (3) bekezdése helyébe az alábbi rendelkezés lép:

„(3) Az Önkormányzat e rendelettel a szociális célú város-rehabilitáció megvalósítására az 1. számú mellékletben szereplő térkép által ábrázolt rehabilitációs akcióterületeket jelöli ki az alábbi utcák által határolt területeken:

a) Budapest XXI. Kerület Árpád utca – Táncsics Mihály utca – Ady Endre út – Duna utca – Zsák Hugó utca.

b) Budapest XXI. Kerület, Koltói Anna utca – Táncsics Mihály utca – Ady Endre út – Védgát utca – Corvin út – Kossuth Lajos utca – Ady Endre út – Budafoki út – Csógyár utca.”

2. § A Rendelet 6.§ (1) bekezdésében meghatározott „Városfejlesztési Igazgatóság” megnevezés „Városfejlesztési Osztály” megnevezésre változik.

3. § A Rendelet 1. számú melléklete helyébe e rendelet 1. számú melléklete lép.

4. § A Rendelet 2. számú melléklete helyébe e rendelet 2. számú melléklete lép.

5. § E rendelet 2011. október 1. napján lép hatályba és a hatálybalépését követő napon

hatályát veszti.


Nemeth Szilárd
polgármester


dr. Szeles Gábor
jegyző



Vass-Kasza Viktória
szervezési irodavezető

Záradék:

A rendelet kihirdetve:


A)

Helyi város-rehabilitációs terület: Budapest, XXI. Kerület Árpád u. – *Táncsics M. u.* – *Ady Endre* út – Duna u. – Zsák Hugó u. térképe



B)

Szociális város-rehabilitációs terület: Budapest XXI. Kerület Koltói Anna utca – *Táncsics M. utca* – *Ady Endre* út – *Védgát utca* – *Corvin út* – *Kossuth Lajos utcas* – *Ady Endre* út – *Budafoki út* – *Csőgyár utca* térképe



Város rehabilitációs célú vagyon a kijelölt helyi városrehabilitációs területen

(ide nem értve a helyi városrehabilitációs területen található társasházak önkormányzati tulajdonú lakásait, illetve a hozzájuk tartozó közös tulajdoni hányadot)

A) Helyi város-rehabilitáció:

- Közterületek: 209364/21., 209364/29., 209364/32., 209361. helyrajzi számokon
- Községi Ház: 209364/10 helyrajzi számon
- Csete Balázs sétányon található üzletsor: 209364/5., 209364/6., 209364/7., 209364/8., 209364/9. helyrajzi számon

B) Szociális célú város-rehabilitáció

- Közterületek: 209600/4, 209573/1, 209623, 209621, 209618 helyrajzi számokon.
- Többcélú sportlétesítmény: 209568.
- DOMINO Alternatív Ifjúsági Klub: 209600/1 helyrajzi számon.