

38/2004. (X. 18.) Budapest-Csepel Önkormányzata Kt. rendelete

a közforgalom céljára megnyitott magánutak nevének megállapításáról, azok jelöléséről, valamint a külterületi ingatlanok házszámozásáról

Budapest-Csepel Önkormányzata Képviselő-testülete a helyi önkormányzatokról szóló 1990. évi LXV. tv. 16. § (1) bekezdésében, valamint a szabálysértésekről szóló 1999. évi LXIX. törvény 1. § (1) bekezdésében kapott felhatalmazás alapján a közforgalom céljára megnyitott magánutak nevének megállapításáról, azok jelöléséről, valamint a külterületi ingatlanok házszámozásáról az alábbi rendeletet alkotja:

I. Fejezet

Általános rendelkezések

A rendelet hatálya

1. § A rendelet hatálya a közterület- és városrésznevek megállapításáról, valamint azok jelöléséről szóló 9/1989. (1990.I.31.) Főv. Tan. rendelet (a továbbiakban: Fővárosi Rendelet) hatálya alá nem tartozó, Budapest-Csepel Önkormányzata (a továbbiakban: Önkormányzat) közigazgatási területén belül található közforgalom céljára megnyitott magánutakra, valamint – a III. Fejezetben szabályozott esetben – külterületen található közterületekre terjed ki.

Értelmező rendelkezések

2. § (1) E rendelet alkalmazása során

- a) az *utca* a közforgalom céljára megnyitott magánút,
- b) az *utcanév* földrajzi név, az út, az utca, a tér, a park, a köz stb. jellegű, közforgalom céljára megnyitott magánút neve, mely előtagból (pl. fogalom, tárgy) és utca jelentésű – a rendelet 1. sz. mellékletében meghatározott – utótagból áll, a közterületek megjelölésére, földrajzi azonosítására, a tájékozódás biztosítására szolgál; egyúttal emléket állít és hagyományt őriz.
- c) a *házszám* a külterületi ingatlanoknak (épületeknek és a beépítetlen teleknek), a vele érintkező közterület(ek)re, utcára megállapított sorszáma.

II. Fejezet

Az utcák elnevezése

Az utcaelnevezés általános szabályai

- 3. §** (1) Utca elnevezését bárki kezdeményezheti.
(2) Az utcát elnevezni akkor kell, ha azt a tulajdonos kezdeményezi, vagy egyéb személy, szervezet által történő kezdeményezéshez a tulajdonos hozzájárul.
(3) Az elnevezett utca természetes folytatásaként nyíló új útszakasz külön elnevezési eljárás nélkül a már elnevezett utca nevét veszi fel (meghosszabbítás).
- 4. §** (1) Az új elnevezéseknél betűk, vagy számjegyek nem helyettesíthetik az utcaneveket.
(2) Nem lehet dátumot tartalmazó elnevezést utcanévnek felhasználni.
(3) Budapest Főváros közigazgatási területén már meglévő utca nevét az új elnevezéseknél nem szabad felhasználni.
- 5. §** (1) Az utcanév megállapításakor figyelemmel kell lenni a történelmi hagyományokra, a földrajzi környezetre és a nyelvhelyességi követelményekre.
(2) Az utca elnevezése a jó erkölcsbe nem ütközhet.
(3) Személyről utcát elnevezni nem lehet.
(4) Az utcaelnevezéskor előnyben kell részesíteni az irányjelölő és a helyhez kötődő neveket az emlékéllító utcanevekkel szemben.
(5) Az utca nevére javaslatot tehet a kérelmező, a tulajdonos, valamint az önkormányzat.

Utcanevek megváltoztatása, megszüntetése

- 6. §** Az elnevezéstől számított tíz éven belül nem lehet utcanevet változtatni.
7. § Az utca - városrendezés, beépítés, vagy más módon történő - megszűnésével külön döntés nélkül az utca neve is megszűnik.

Hatásköri és eljárási szabályok

- 8. §** (1) Utca elnevezésére vonatkozó kezdeményezést a polgármesterhez kell benyújtani.
(2) Amennyiben az elnevezni kívánt utca több tulajdonos osztatlan közös tulajdonában van, úgy – amennyiben közösen az ingatlan több mint 1/2-ed tulajdoni részzel rendelkezik – a tulajdonostársak több mint fele közös kérelemben kérheti az utca elnevezését.
- 9. §** (1) A 8. § szerinti kérelemben meg kell jelölni az elnevezni kívánt utca javasolt nevét, és csatolni kell az ingatlan hiteles, 60 napnál nem régebbi tulajdoni lapját.
(2) A polgármester a kérelem beérkezését követően - figyelemmel a Fővárosi Rendelet 17. § (5) bekezdésében foglaltakra – egyeztetést kezdeményez Budapest Főváros Önkormányzatával az azonos utcanevek elkerülése érdekében.
(3) Amennyiben Budapest Főváros Önkormányzata a (3) bekezdésben meghatározott egyeztetés során az utca elnevezését – tekintettel arra, hogy azonos elnevezésű utca Budapest Főváros más kerületében megtalálható – nem támogatja, úgy a polgármester erről a kérelmezőt értesíti azzal, hogy az utca új nevére az értesítés átvételétől számított 15 napon belül új javaslatot tehet. A határidő elmulasztása esetén az utca új nevére vonatkozóan az Önkormányzat tesz javaslatot.

(4) A polgármester a (2) bekezdés szerinti egyeztetés lefolytatását követően az elnevezés iránti kérelmet – a Városfejlesztési és Környezetvédelmi Bizottság előzetes véleményezése után – a Képviselő-testület soronkövetkező ülése elé terjeszti. Az utca elnevezéséről a Képviselő-testület dönt.

(5) A Képviselő-testület döntését követően a határozatot a polgármester Budapest Főváros Önkormányzata főjegyzője részére megküldi, valamint értesíti a döntésről a más kerületi önkormányzatokat, a fővárosi közszolgálati, ingatlan-nyilvántartó szerveket és közüzemek központjait, valamint gondoskodik a lakosság tájékoztatásáról.

(6) A 7. § szerinti esetben a polgármester Budapest Főváros Önkormányzata főjegyzőjét értesíti.

Utcanévtáblák

10. § (1) Az utca nevét a tájékozódást jól segítő utcanévtáblákon kell feltüntetni. Az elhelyezés határidejéről a Képviselő-testület az elnevezésről szóló határozatban rendelkezik.

(2) Az utcanévtáblát a rendelet 2. számú mellékletében meghatározott minta szerint kell elkészíteni.

(3) Az utcanévtábla kihelyezése, karbantartása és pótlása az Önkormányzat feladata.

11. § (1) Az utcanévtáblán fel kell tüntetni:

a) a kerület közigazgatási helynevét (római szám és kerület);

b) a városrésznevet;

c) az utcanév elő- és utótagját rövidítés nélkül;

d) a táblával jelzett tömb első és utolsó házszámát és a házszámnövekedés irányát.

(2) Az utcanévtáblán feltüntetett neveknek meg kell egyezniük az utcanévjegyzékben szereplő írásmóddal.

12. § (1) Utcanévtáblát az utca kezdetén, végén, valamint minden betorkolló utcánál, mindkét oldalon, továbbá az egy oldalról betorkolló utca tengelyében az átellenes oldalon is fel kell szerelni.

(2) Az utcanévtáblát épületen, kerítésen vagy ezek hiányában külön tartószerkezeten - jól látható helyen - kell elhelyezni.

(3) Az ingatlan kezelője vagy használója az utcanévtábla elhelyezését és az ezzel kapcsolatos munkálatokat tűrni köteles.

(4) Az utcanévtáblán és a névtábla szélétől 100 cm-en belül reklám célját szolgáló feliratot, táblát elhelyezni nem szabad.

(5) Az utcában az ingatlanokat (épületeket és a beépítetlen telkeket) jól látható táblán feltüntetett házszámmal kell ellátni.

13. § Megváltozott utcanevek tábláit a tájékozódás zavartalansága érdekében az elnevezéstől számított két évig eredeti helyükön kell hagyni és piros színű, átlós áthúzással kell ellátni. Az új utcanévtáblát az áthúzott régi tábla mellé kell felszerelni. A régi utcanévtáblát két év múltán az önkormányzatnak el kell távolítania.

14. § Tilos utcanévtáblát, ismertetőtáblát

a) megrongálni, beszennyezni;

b) eltakarni, vagy bármely más módon tájékoztató jellegét megszüntetni;

c) jogtalanul kihelyezni, eltávolítani.

III. Fejezet

Házsámozás

Házsámtáblák

15. § (1) A külterületi ingatlanokat (az épületeket és a beépítetlen telkeket) a közterületről, utcáról jól látható táblán feltüntetett számmal kell ellátni. Az utcában több ingatlan azonos számmal nem jelölhető.

(2) A házsámtáblát a rendelet 3. számú mellékletében meghatározott minta szerint kell elkészíteni.

(3) A sorszámokat, azok változásait a polgármester állapítja meg.

16. § (1) A sorszámozást az alábbiak szerint kell megállapítani:

a) a Dunára merőlegesen haladó utcák számai mindig a Dunához közelebb eső ponttól kezdődnek. A Dunával párhuzamosan haladó utcák számai a észak felőli végüktől kezdődnek,

b) a számozás 1-gyel kezdődik és a számok kihagyás nélkül emelkednek

c) utcánál a számozás növekedésének irányába nézve jobb oldalon a páratlan, bal oldalon a páros számokat kell alkalmazni. Egy oldalon beépített utcánál a számozás folyamatosan emelkedik (1, 2, 3 stb.),

d) a terek épületeinek, telkeinek számozása folyamatosan emelkedő számsorrendben az óramutató járásával ellentétes irányban történik. A számsor az észak felől betorkolló utca jobb oldalán kezdődik, és a bal oldalon ér véget,

f) kialakult számozás után megosztott ingatlanok eredeti (alátörés nélküli) sorszáma megszűnik, s az újonnan kialakított telkek számának megfelelően, a számsor növekedésének irányában az a, b, c, d stb. alátörést kap (pl.: 19/a, 19/b, 19/c stb.),

g) kialakult számozás után egyesített ingatlanok az eredeti sorszámukat megtartják (pl.: 13-17),

17. § (1) A házsámtáblát - hacsak fizikai akadály nincs - a kaputól jobbra, a házfalra (kerítésre) kell elhelyezni.

(2) A házsámtáblának az ingatlan sorszámán kívül tartalmaznia kell az utca nevét is a szám fölött kiírva.

18. § Az ingatlan tulajdonosa köteles az ingatlant (épületet, beépítetlen telket) a 15. § (1) bekezdésben körülírt házsámtáblával ellátni és annak folyamatos karbantartásáról gondoskodni.

19. § Házsámváltozás esetén a 13. §-ban foglaltak szerint kell eljárni.

IV. Fejezet

Egyéb, vegyes és záró rendelkezések

Szabálysértés

20. § (1) Szabálysértést követ el és 30 000 forintig terjedő pénzbírsággal sújtható, aki a rendelet hatálya alá tartozó:

a) utcanévtáblát, házsámtáblát, ismertetőtáblát gondatlanul megrongál;

b) eltakar, vagy bármely más módon a tájékoztató jellegét megszünteti;

c) jogtalanul kihelyez vagy eltávolít.

(2) Az (1) bekezdés *b)* és *c)* pontjában meghatározott szabálysértés elkövetőjével szemben a közterület-felügyelő helyszíni bírságot szabhat ki.

Záró rendelkezések

21. § (1) Ez a rendelet 2004. november 1. napján lép hatályba. Rendelkezéseit a hatályba lépést követően indított ügyekben kell alkalmazni.

(2) Budapest-Csepel Önkormányzata Szervezeti és Működési Szabályzatáról szóló többször módosított 5/1995. (III. 07.) Kt. számú rendelete (a továbbiakban: SzMSz) a polgármester Budapest-Csepel Önkormányzata rendeleteiben szabályozott hatásköreiről szóló 4/B. számú mellékletének III. fejezete az alábbi 32. ponttal egészül ki:

III. 32. A közforgalom céljára megnyitott magánutak nevének megállapításával, azok jelölésével és a külterületi ingatlanok házsámozásával kapcsolatos hatáskörök

| | |
|---|--|
| Az utca elnevezésére vonatkozó kérelem beérkezését követően egyeztetést kezdeményez Budapest Főváros Önkormányzatával az azonos utcanevek elkerülése érdekében. | 38/2004. (X. 18.) Kt. számú rendelet 9. § (2) bekezdése |
| Amennyiben Budapest Főváros Önkormányzata az utca elnevezését nem támogatja, úgy erről a kérelmezőt értesíti. | 38/2004. (X. 18.) Kt. számú rendelet 9. § (3) bekezdése |
| Az egyeztetés lefolytatását követően az elnevezés iránti kérelmet a Képviselő-testület elé terjeszti | 38/2004. (X. 18.) Kt. számú rendelet 9. § (4) bekezdése |
| A Képviselő-testület döntését követően a határozatot Budapest Főváros Önkormányzata főjegyzője részére megküldi, valamint értesíti a döntésről a más kerületi önkormányzatokat, a fővárosi közszolgálati, ingatlan-nyilvántartó szerveket és közüzemek központjait, valamint gondoskodik a lakosság tájékoztatásáról. | 38/2004. (X. 18.) Kt. számú rendelet 9. § (5) bekezdése |
| Megállapítja a házsámokat és azok változásait. | 38/2004. (X. 18.) Kt. számú rendelet 15. § (3) bekezdése |

(3) Az SzMSz. a Városfejlesztési és Környezetvédelmi Bizottság Budapest-Csepel Önkormányzata rendeleteiben szabályozott hatásköreiről szóló 4/F. számú melléklete a Budapest-Csepel Önkormányzata rendeleteiben szabályozott Városfejlesztési és Környezetvédelmi Bizottsági feladat- és hatáskörökről szóló III. fejezete a közforgalom céljára megnyitott magánutak nevének megállapításával, azok jelölésével és a külterületi ingatlanok házsámozásával kapcsolatos hatáskörökről szóló 9. ponttal egészül ki az alábbiak szerint:

III. 9. A közforgalom céljára megnyitott magánutak nevének megállapításával, azok jelölésével és a külterületi ingatlanok házsámozásával kapcsolatos hatáskörök

| | |
|--|---|
| Véleményezi az utcák elnevezése iránti kérelmet. | 38/2004. (X. 18.) Kt. számú rendelet 9. § (5) bekezdése |
|--|---|

Tóth Mihály
polgármester

dr. Szeles Gábor
jegyző

Záradék:

A rendelet kihirdetve:

Ábrahámné Turner Rita
Szervezési Irodavezető

1. sz. melléklet

Utcanévi utótagok

Árok, átjáró, bástya, dűlő, dűlősor, dűlőút, erdősor, fasor, forduló, gát, határsor, határút, játszótér, kapu, kert, körönd, körtér, körút, köz, lejáró, lejtő, lépcső, liget, mélyút, orom, ösvény, park, part, rakpart, sétaút, sétány, sor, sugárút, tér, udvar, út, utca, üdülőpart.

UTCANÉVTÁBLÁK

ZOMÁNCOZOTT ACÉLLEMEZTÁBLA, KERET NÉLKÜL, SÍK BETŰKKEL

MŰSZAKI LEÍRÁS

1. A táblák felirata

A táblák felirata kisbetűs, nagy kezdőbetűvel.

1. sor: A kerület sorszáma római számmal, utána pont. Szóköz után *kerület* vagy *ker.*, kis kezdőbetűvel (rövidítve akkor, ha a városrész megnevezése olyan hosszú, hogy több helyet igényel) és vessző. Szóköz, majd a városrész megnevezése, nagy kezdőbetűvel. A sor végén nincs írásjel. Rövidítve csak *ker.* fordulhat elő. Amennyiben a városrész megnevezése nem szerepel, csak a kerület sorszáma és a kerület van a sorban, utána nem áll vessző.

2. sor: A közterület elnevezése (nagy kezdőbetűvel, szabályos helyesírással, illetve történelmileg indokolt vagy a tulajdonneveknél előforduló eltérő írásmóddal). Az elnevezés végén írásjel nem szerepel, kivétel a sorszámmra végződő elnevezéseknél kötelező pont. Rövidíteni nem szabad. A közterület megnevezése: *út, útja, körút, tér, tere, körtér, körönd, utca, köz, lépcső, rakpart, sor, fasor* stb., kis kezdőbetűvel. Rövidíteni nem szabad, írásjel nem szerepelhet.

3. sor: A háztömb két szélső házszáma szerepel, közöttük egy nyíl, amely mindig a háztömb túlsó szélén található házszám felé mutat (tehát a nyíl nem a házszámok emelkedését jelzi, hanem azt, hogy az illető számot melyik irányban találjuk meg). Ha a táblán nem kell szerepelniük a háztömb számainak, úgy ebben a sorban egy, a nyíllal egységesen szerkesztett grafikai jel szerepel azért, hogy ez a sor ne maradjon üresen.

2. Az utcatáblák mérete

A zománcozott acéllemeztábla mérete: 700-1150x300 mm között változik úgy, hogy a szövegmező hosszát a karakterek száma határozza meg. A szélső karakterek és a tábla széle között min. 15 mm kell hogy maradjon.

3. Tipográfia

Betűtípus

Az alkalmazandó betűtípus: HCentury Schoolbook Cond Bold.

Tipográfiai elrendezés

Középtengelyes, minden sor középre zárva. Az alsó sorban található grafikai jelek is középtengelyesen elhelyezve.

4. Betűméretek

1. sor: 45 mm verzálmagasság

2. sor: 105 mm verzálmagasság

3. sor: 45 mm verzálmagasság

Maximális szöveg hossz

A 700x300 mm-es normál szövegmezőn 670 mm, az 1150x300 mm-es leghosszabb szövegmezőn 1120 mm, tehát kétoldalt 15-15 mm-nek mindenképpen maradni kell.

5. A táblák festése

A táblák (utcanévtábla, házszám-tábla) két színben - fehér alapon fekete betűk - készülnek. A festés anyaga égetett tűzzománc.

6. A táblák kihelyezése

Épület falán

A táblák a háztömbök sarkain helyezkednek el, a sarkokhoz minél közelebb, 10-15 cm távolságra az épület szélső függőleges vonalától. A magasság tekintetében határértékek adhatók meg, az osztópárkányokat, illetve a burkolati kiképzéseket figyelembe kell venni, párkányokat, nyílásokat és azok díszített keret- vagy záróképzését, függőleges osztóvonalakat, lizénákat utcatáblával átvágni vagy eltakarni nem szabad. Az elhelyezés magasságának javasolt határértékei: 250-450 cm. Egy saroképületre két utcanévtábla kerül, melyeket azonos magasságban kell felszerelni. A különböző épületeken más magasságokban lehet felszerelni a táblákat, de egy ugyanazon épületen belül ezt nem lehet táblánként változtatni.

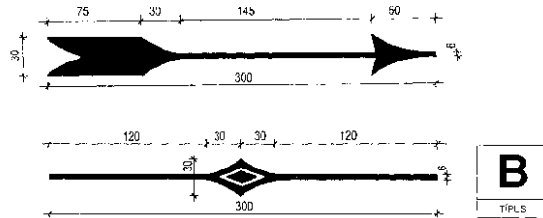
Kerítésen

Egyes övezetekben előfordulhat, hogy kerítésre kell felszerelni az utcanévtáblát, mert az épület fala messze esik a saroktól. Általában a kerítések alacsonyabbak, tehát nem kell betartani a 250-450 cm magassági határokat, hanem lefelé el lehet ettől térni, de ez esetben is törekedni kell a legmagasabb elhelyezésre.

7. Az alkalmazott betűk és grafikai jelek

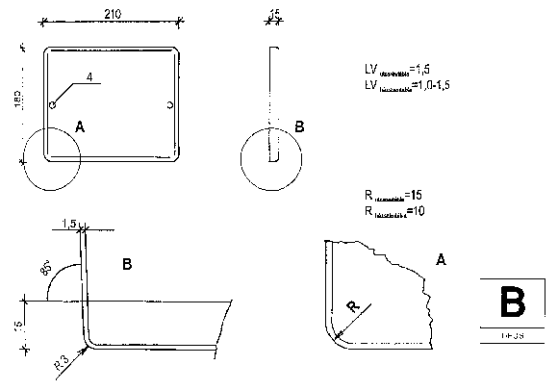
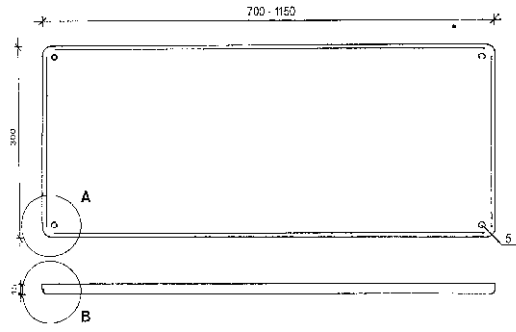
Az alkalmazott betűtípus: HCentury Schoolbook Cond Bold.

| | | |
|----------------|--|----------------|
| ABCD | | abcd |
| EFGHIJK | | efghijk |
| LMNO | | lmno |
| PQRSTUV | | pqrstuv |
| WXYZ | | wxyz |
| 12345 | | 67890 |



8. Utcanévtábla és házszámtábla

Megjegyzés: a zománcozott acéllemeztáblák rögzítése csavarozással, csavaronként külön műanyag alátéttel és a tábla mögötti fém távtartóval történik.



HÁZSZÁMTÁBLÁK

ZOMÁNCOZOTT ACÉLLEMEZTÁBLA, KERET NÉLKÜL, SÍK BETŰKKEL

MŰSZAKI LEÍRÁS

1. A táblák felirata

Házzsámtábla

1. sor: A közterület elnevezése és megjelölése található (a kerület megnevezése nélkül), helyszúke esetén az elnevezést nem rövidítjük, hanem *u.*, *krt.*, *rkp.* stb. rövidítéssel nyerünk helyet.

2. sor: Ebben a sorban található a házzsám, a sorszámok után egyébként szükséges pont nélkül. Amennyiben törtvonás után betű következik azonos házzsámon belüli kapuk megkülönböztetésére, úgy a kisbetű és a törtvonás előtt és után nincs köz. A kisbetű után sincs pont. Kötőjeles házzsámok, amennyiben egyjegyűek vagy csak az egyik kétjegyű, egy táblára kerülhetnek, kiskötőjellel közök nélkül, de ha többjegyűek, célszerű két táblát alkalmazni külön az indító és a záró házzsámmal.

2. A házzsámtáblák mérete

A zománcozott acéllemeztábla mérete: 210x180 mm.

3. Betűméretek

1. sor: 25 mm verzálmagasság

2. sor: 107 mm verzálmagasság

Maximális szöveghossz

195 mm, tehát mindkét oldalon 7,5-7,5 mm-nek kell maradni.

4. A házzsámtáblák kihelyezése

Épület falán, kapun, kerítésen

A házzsámtáblát a bejárathoz lehető legközelebb, attól jobbra (ritkábban balra vagy középen), 2-3 m-es magasságban kell elhelyezni. Szükség esetén lehetséges a házzsámtábla kapuszerkezetre vagy kerítésre való felszerelése is.