

BUDAPEST-CSEPEL



ÖNKORMÁNYZATA

KÉPVISELŐ-TESTÜLETE

Budapest-Csepel Önkormányzata

22/1996.(V.21.) Kt

RENDELETE

a Kis-Dunai liget természetvédelmi területté nyilvánításáról

Budapest-Csepel Önkormányzata
22/1996. (V.21.) Kt.
r e n d e l e t e
a Kis-Dunai liget természetvédelmi területté nyilvánításáról

A Budapest-Csepel Önkormányzatának Képviselő-testülete az 1990. évi LXV. tv. 1. §. (1) bek. és a 8. §. (1) bek., az annak módosításáról szóló 1994. évi LXIII. tv. 38. §. /63/ A.§., az 1991. évi XX. tv. 80. §. és a 85. §. (1) bek. a./-b./ pontja, valamint a 147. §. (2) bek. alapján hozott 24/1992. (I.28.) Korm. rendelet 2. §-ban foglalt felhatalmazás, valamint a természetvédelemről szóló 1982. évi 4. sz. tvr. végrehajtására kiadott s az 58/1986. (XII.10.) MT rendelettel módosított 8/1982. (III.15.) MT rendelet 9., 10., 11. és 12. §. alapján az alábbi rendeletet alkotja.

1.§.

Helyi jelentőségű természetvédelmi területté nyilvánítja Budapest-Csepel közigazgatási határain belül, a Ráckevei-Soroksári Duna (Kis-Duna) parti sávjának déli, kerületi szakaszát, a Duna partvonalától közép-vízszintnél számított 3 m széles folyósáv határvonala, a kompikötő, a Hollandi út, valamint a Csepel-Szigetszentmiklós településhatár által övezett területen.

A védetté nyilvánított terület neve: Kis-Dunai liget.

A terület kiterjedése: 11,07 ha.

A földnyilvántartási adatokat a melléklet tartalmazza.

2.§.

A védetté nyilvánítás elsődleges célja az, hogy megőrizzük a Ráckevei-Soroksári Duna közel természetes állapotban fennmaradt szakaszának ma már szinte egyedülálló élővilágát és tájképi értékeit, a fővárosi Duna-szakasz utolsó úszólápjait.

A még meglévő természeti értékek megóvása - a sokféle veszélyeztető tevékenység megakadályozása, illetve megelőzése - csak az intézményes természetvédelmi oltalom alá helyezéssel valósítható meg.

3.§.

A Kis-Dunai liget természetvédelmi terület természetvédelmi kezelését a Budapest Csepel Önkormányzata Polgármesteri Hivatala látja el.

4.§.

A természetvédelmi kezelés költségeit Budapest-Csepel Önkormányzata éves költségvetésében biztosítja.

5.§.

- (1) A természetvédelmi terület fenntartására és fejlesztésére természetvédelmi kezelési tervet kell készíteni. Erről Budapest-Csepel Önkormányzatának Polgármesteri Hivatala intézkedik.
- (2) A területet el kell látni a védettséget és a tilalmakat jelző, valamint a látogatók útbaigazítását szolgáló tájékoztató táblákkal, illetve a szükséges technikai berendezésekkel.

6.§.

A védett területen nem szabad olyan létesítményt elhelyezni és üzemeltetni, amely a táj jellegét, vadon élő növény- és állatvilágát, illetve a Kis-Duna vízminőségét veszélyezteti.

7.§.

A védett területen belül gépjárműforgalom nem engedélyezhető.

8.§.

A terület rendeltetését érintő terveket a védelem céljaival kell összhangba hozni.

9.§.

Az erdőket természetvédelmi rendeltetésre kell átsorolni.

10.§.


Az erdők felújítását és pótlását s a fásításokat tájjelegű, őshonos fafajokkal kell végezni.



11.§.

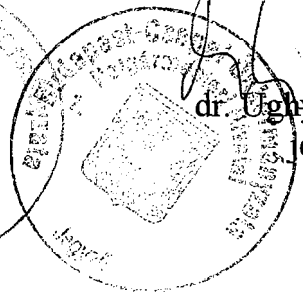
A 24/1992. (I.28.) Korm. rendelet 3. §. b./ pontjában foglaltak alapján a természetvédelmi területtel kapcsolatos elsőfokú hatósági jogkört a 8/1982. (III.15.) MT. sz. rendelet 10. §. (4) bek., 14. §. (1) és (2) bek. a 17.§. (2) bek. és a 19. §. alapján indult ügyekben a polgármester, a 18. §. (1) bek., 20. §. és 21. §. a 31.§. (2) bek. c./ pontja, valamint az 1982. évi 4. tvr. 20.§. alapján indult ügyekben a jegyző gyakorolja.

12.§.

E rendelet a kihirdetés napján lép hatályba.


Tóth Mihály
polgármester



dr. Ugly Katalin
jegyző



Záradék: Kihirdetve 1996.május 21-én.


dr. Polgár György
Polgármesteri Hivatal
vezető



Melléklet

A Kis-Dunai liget Természetvédelmi Terület földnyilvántartási adatai:

Hrsz.	Terület /m2/	Művelési ág	Tulajdonos, kezelő
205196	64.501	legelő, erdő	Közép-Duna-völgyi Vízügyi Igazgatóság /ÁBKSZ/
205199	42.581	erdő	Bp-Csepel Önkormányzata
205190	3.654	vízfelület	Magyar Állam Közép-Duna-völgyi Vízügyi Igazgatóság

I N D O K L Á S

A földtörténeti negyedkor pleisztocén időszakában lejátszódó kéregmozgások következtében kialakult tektonikus árokban megjelent Duna-meder és annak folyásviszonyai a későbbi korok természetes, majd emberi beavatkozásai miatt alapvető változásokon mentek keresztül.

Az 1872-ben megkezdődött és a közelmúltig tartó folyamszabályozások, mederrendezések, kotrások és feltöltések, műszaki létesítmények sora alakította ki a Ráckevei-Soroksári Duna mai arculatát is. A folyamszabályozás során árvízvédelmi érdekek miatt a természetes partvonalat módosították s Csepelen annak csak legalsó szakasza maradt fenn közel eredeti formában. Ezt a komp-átkelő, valamint Csepel és Szigetszentmiklós határa közötti területet s közvetlen környezetét foglalja magába a Kis-Dunai liget Természetvédelmi Terület, mint a Ráckevei-Soroksári Duna sajátos hidrológiai viszonyokkal, növény- és állatvilággal rendelkező élettere.

Találhatók itt nádasok, illetve vízi harmatkásás úszóláp-foltok. Utóbbiak azért különösen értékesek, mert ma már a fővárosi Duna-szakasz utolsó, megmaradt úszólápját képviselik, minthogy 1982-ig a mederkotrásokkal valamennyi nagy-dunai úszólápterületet megsemmisítettek. Itt ezek foltokban részben megmaradtak, részben szerencsés módon ide visszatelepültek.

A korábban kőszórással biztosított partszakaszokon a kövek közti hézagokat már vastagon kitöltötte a lápi növényzet által felhalmozott tőzeg.

A beömlő szennyvizek hatására a Kis-Duna vízminősége időszakosan eléri a kritikus szintet, a folyóág fokozatosan eutrofizálódik, elöregedik.

A Vízügyi Igazgatóság, illetve a Környezetvédelmi Felügyelőség 20 éven át végzett vizsgálatai alapján arra a következtetésre jutott, hogy a vízminőség további romlása a jelenlegi technikai eszközökkel ma még kezelhetetlen, visszafordíthatatlan állapotot idézhet elő.

Meggyőződésünk, hogy a védetté nyilvánítással sikerülhet az illetékes főhatóságok figyelmét is jobban ráirányítani olyan - a fentiek értelmében életbevágóan fontos - kérdésre, mint a Kis-Duna szivattyúkkal történő bővebb nyári vízpótlása a Nagy-Duna alacsony vízállása mellett.

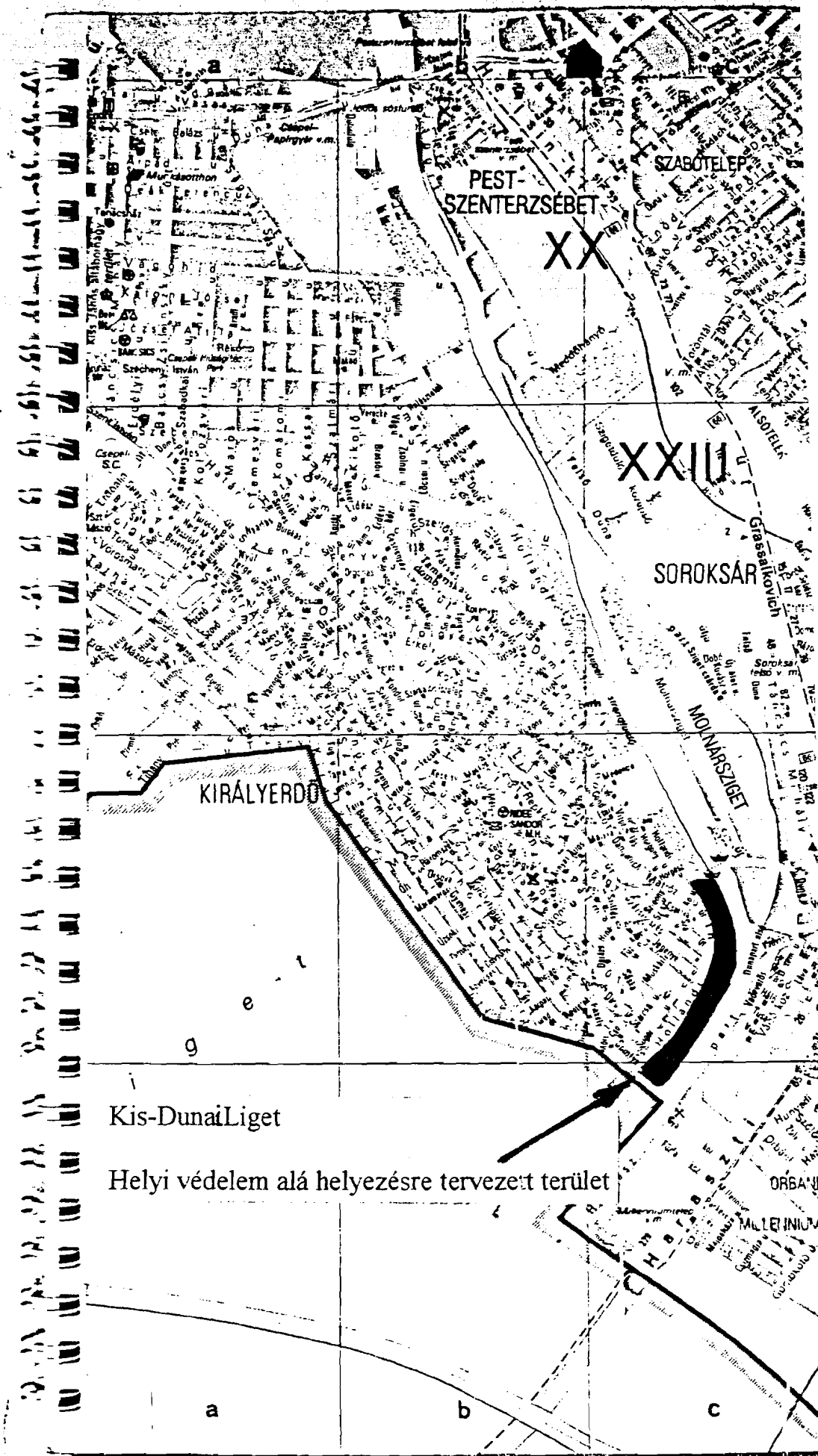
Ez kulcskérdés, minthogy a legnagyobb szennyező forrás, a Délpesti Szennyvíztisztítómű átépítése és korszerűsítése a mai gazdasági helyzetben illuzórikus.

A védetté nyilvánítással megelőzhető a további természetpusztító és tájromboló tevékenység, kiküszöbölhető új vízszennyező források létesítése.

A folyó partmenti sávjában részben fennmaradtak az egykori fűz-nyár ligeterdő maradványai, a terület egy részén erdősítési munkákat végeztek. E partszakasz természetközeli állapotának megőrzése tájlesztettkai szempontból is fontos.

A Rendelet 5.§-ában előírt természetvédelmi kezelési tervben kell rögzíteni a természeti értékek megóvását, fenntartását és fejlesztését szolgáló előírásokon túlmenően a szabadidő kulturált eltöltésének lehetőségét biztosító intézkedéseket is.

A terület védetté nyilvánításával nemcsak az élővilágot és a táj szépségét kívánjuk megőrizni, hanem az emberek pihenését, kikapcsolódását, a természet- és környezetvédelmi irányultságú oktatást, ismeretterjesztést, tudatformálást is elősegítjük.



PEST-SZENTERZSÉBET

SZABÓTELEP

XX

XXII

SOROKSÁR

KIRÁLYERDŐ

MÁLNÁRSZIGET

Kis-Dunai Liget

Helyi védelem alá helyezésre tervezett terület

a

b

c