


3/2000.(I.25.)Kt.

hatálya kívül helyete

BUDAPEST-CSEPEL



ÖNKORMÁNYZATA

KÉPVISELŐ - TESTÜLET

---

BUDAPEST-CSEPEL ÖNKORMÁNYZATA

9/1994.(III.29.)Kt rendelete

a Tamariska-domb védetté nyilvánításáról

**Budapest-Csepel Önkormányzata**  
**9/1994.(III.29.)Kt rendelete**

**a Tamariska-domb védetté nyilvánításáról**

Budapest-Csepel Önkormányzatának Képviselő-testülete az 1990. évi LXV. tv. 1. §. (1) bek. és a 8. §. (1) bek., az 1991. évi XX. tv. 80. §. és a 85. §. (1) bek. a./-b./ pontja, valamint a 147. §. (2) bek. alapján hozott 24/1992. (I.28.) Korm. rendelet 2. §-ban foglalt felhatalmazás, valamint a természetvédelemről szóló 1982. évi 4. sz. tvr. végrehajtására kiadott s az 58/1986. (XII.10.) MT. rendelettel módosított 8/1982. (III.15.) MT. rendelet 9., 10., 11. és 12. § alapján az alábbi rendeletet alkotja.

**1. §.**

Helyi jelentőségű természetvédelmi területté nyilvánítja Budapest-Csepel közigazgatási határain belül a Királyerdő városrészben a Fenyves u., Gesztenyés u., Damjanich u., Hársas u. és Kőkényes u. által övezett területet "Tamariska-domb Természetvédelmi Terület" néven.

A terület helyrajzi száma 206759/2, kiterjedése 5,9575 ha (59.5750 m<sup>2</sup>), tulajdonosa a Csepeli Önkormányzat.

**2. §.**

A védetté nyilvánítás elsődleges célja az, hogy megőrizzük a Duna jégkorszaki teraszmaradványán a további földtörténeti korokban kialakult futóhomok-buckás domborzat maradvány-területét a hozzá tartozó, jellegzetes homokpusztai gyeptársulás növény- és állatvilágával, az egykor nagy kiterjedésű, de ma már e tájegységen máshol megsemmisült, különleges felszíni formációval.

A terület rendkívüli értéke, hogy nagyvárosi körülmények között fennmaradt egy kicsiny, természetes "sziget", amelyhez hasonlót sem Csepelen, sem a főváros más kerületeiben nem találunk.

A még fennmaradt természeti értékek megőrzése - a sokirányú veszélyeztető tevékenység megakadályozása, illetve megelőzése - csak az intézményes természetvédelmi oltalom alá helyezéssel valósítható meg.

### 3. §.

A természetvédelmi terület megóvása, őrzése, fenntartása, fejlesztése és bemutatása a Csepeli Önkormányzat Polgármesteri Hivatalának feladata.

### 4. §.

A természetvédelmi kezelés költségeit Budapest-Csepel Önkormányzata éves költségvetésében biztosítja.

### 5. §.


- (1) A természetvédelmi terület fenntartására és fejlesztésére természetvédelmi kezelési tervet kell készíteni. Erről a Polgármesteri Hivatal intézkedik.
- (2) A területet el kell látni a védettséget és a tilalmakat jelző, valamint a látogatók útbaigazítását szolgáló tájékoztató táblákkal, illetve a szükséges technikai felszerelésekkel/berendezésekkel.


### 6. §.

A 24/1992. (I.28.) Korm. rendelet 3. §. b./ pontjában foglaltak alapján a természetvédelmi területtel kapcsolatos elsőfokú hatósági jogkört a 8/1982. (III.15.) MT. sz. rendelet 10. §. (4) bek., 14. §. (1) és (2) bek., a 17. §. (2) bek. és a 19. §. alapján indult ügyekben a polgármester; a 18. §. (1) bek., 20. §. és 21. §., a 31. §. (2) bek. c./ pontja, valamint az 1982. évi 4. tvr. 20. §. alapján indult ügyekben a jegyző gyakorolja.


### 7. §.


E rendelet kihirdetése napján lép hatályba.


  
**H a j d ú Béla**  
polgármester



**Záradék:** Kihirdetve 1994. március 29-én.

  
**dr. U g h y Katalin**  
jegyző

  
**P á l f y Rita**  
Szervezési Irodavezető



## INDOKOLÁS

A Tamariska-domb a földtörténeti múlt fontos korszakainak főváros területén közel eredeti formában kizárólag itt fennmaradt tanúja.

Védetté nyilvánítását közettani, domborzat-genetikai és botanikai értékei indokolják.

Alapközete a Duna jégkorszaki kavicsos völgyfenekének maradványa, amelyre folyami homok ülepedett és alakult magasabb teraszfelszínné. A későbbi földtörténeti korokban ezt a szélhordta futóhomok magasztotta tovább.

Az így kialakult homokbuckás élettérben jellegzetes növény- és állatvilág telepedett meg.

Ez a felszíni formakincs és élővilág jellemezte az egykori Királyerdőt a XX. század 30-as éveiben megindult építkezésekig.

A Tamariska-domb a civilizációs hatások dacára még ma is őrzi az eredeti homokbuckás felszín jellegét, hangulatát, amelyet a legmagasabb halom alatti építmény sem zavar alapvetően. Emellett innen szép kilátás nyílik nemcsak a környékre, hanem a Budai hegyvidékre is.

A genetikai talajtípusok közül a rozsdabarna erdőtalaj-maradványok az egykori gyertyános - tölgyes erdőállományok létre, az uralkodó futóhomok pedig a később kialakult homokpusztagyep-vegetációra utalnak.

A Tamariska-domb homokbuckáinak növényzete még ma is igen gazdag eredeti, homokpusztai növényfajokban. Bár fásszárú növények közül csak a szürke nyár (*Populus canescens*) és az egybibés galagonya (*Crataegus monogyna*) fordul elő a néhai növénytársulásból, a lágyszárú flóra ma is igen változatos és botanikailag rendkívül értékes.

Kiemelendő jelentőségűek a homokpuszta-gyepben a pannóniai endemikus (bcnnszülött), vagy subendemikus flóraelemek. Ezek közül a magyar csenkeszt (*Festuca vaginata*; védett faj), a homoki imolát (*Centaurea arenaria*), a budai imolát (*Centaurea sadleriana*), a merev csenkeszt (*Festuca wagneri*) és a gyapjasbakszakált (*Tragopogon floccosus*) említhetjük.

Ritka, mediterrán flóraelem a báránypirosító (*Alkanna tinctoria*, védett faj).

Szabályos gyepképző a homoki árvalányhaj (*Stipa sabulosa*; védett faj).

További védett növényfajok: homoki fátyolvirág (*Gypsophila arenaria*), hegyi árvalányhaj (*Stipa pennata*).

A homokpuszta-gyep fajainak meglepően gazdag populációi igen értékes növényi gén-állományt képviselnek.

A terület fás-bokros részei jelentős faj- és egyedszámú madárvilág számára nyújtanak fészkelő- és táplálkozóterületet.

Kiemelkedő jelentősége van a Tamariska-dombnak az iskolai oktatás és nevelés terén. A Csepelen működő "Kék Ökosuli és Oktatóközpont"-nak ez a legfontosabb gyakorlati bemutató- és megfigyelőbázisa a természet- és környezetismereti képzésben, ezért megőrzése a jövő generációk szemléletformálása szempontjából sem közömbös.

A védelem további célja a látogatók számára történő ismeretterjesztés, a természet- és környezetvédelmi irányultságú tudatformálás, a tudományos kutatás elősegítése, összehangolva a szabadidő hasznos, kultúrált eltöltését biztosító és a terület adottságaihoz igazodó lehetőségekkel.

Az erre vonatkozó intézkedések körét a Rendelet 5.§-ában előirt természetvédelmi kezelési tervben, valamint a helyreállításra és fejlesztésre vonatkozó tervekben rögzíteni kell.

Királyerdő különleges természeti sajátosságaira és tudományos értékeire az egyetemek már a század elején felfigyeltek, s az ezek maradványait ma is őrző Tamariska-domb intézményes védelme több, mint 15 év óta napirenden szerepel.

Igen súlyosak a természetkárosítás különféle jelenségei: árvalányhaj- és fátyolvirág tiltott gyűjtése, falopás, gyepfeltörés, terepmotorozás és kerékpározás, szemétkerítés stb.

Sorsára hagyva a Tamariska-domb kiemelkedő értékei pusztulásra vannak ítélve, veszendőbe mennek, védetté nyilvánítása ezért nem túl további halasztást.